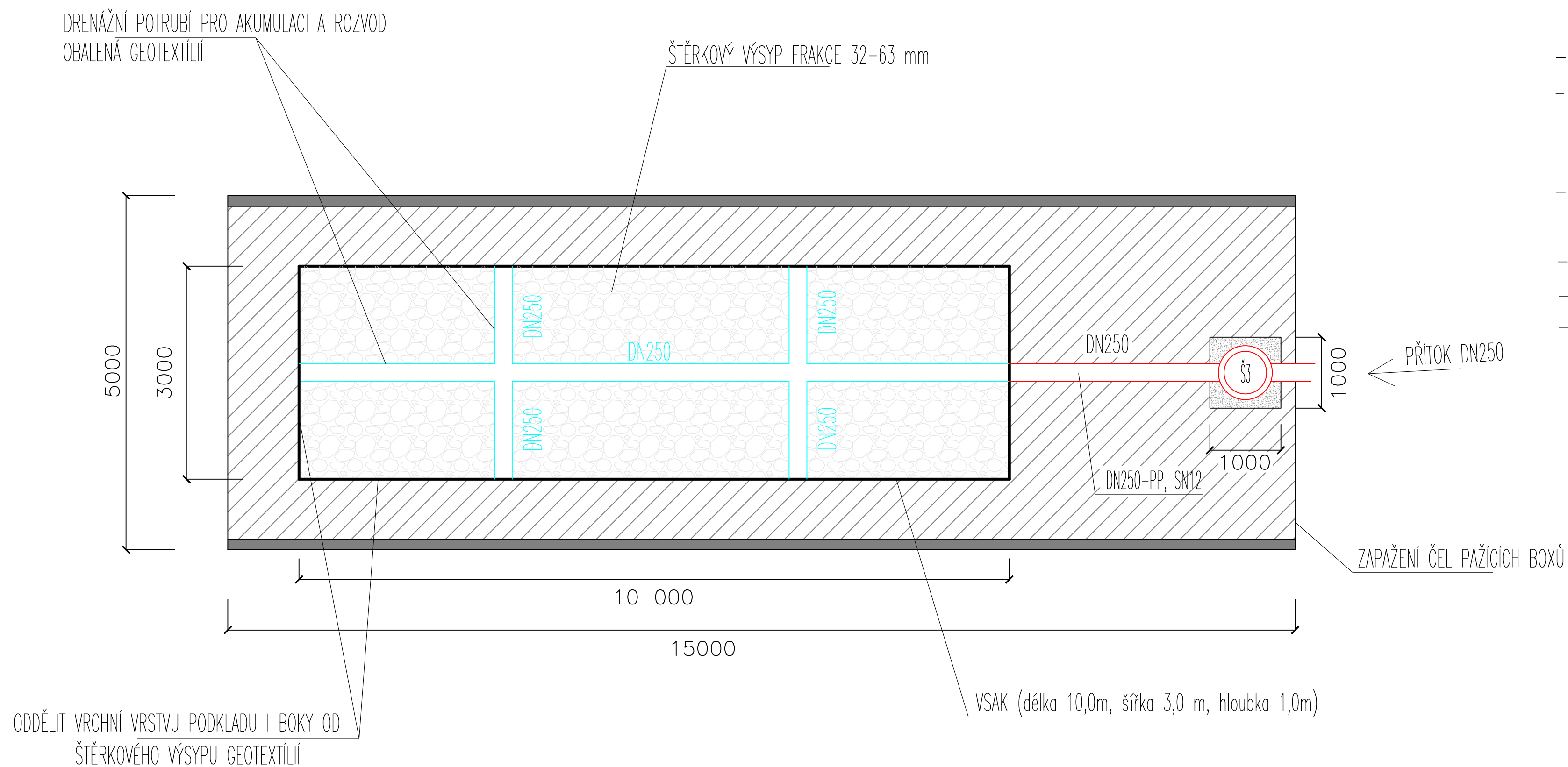







POZNÁMKA:

- VÝKOP BUDE ZAPAŽEN PAŽÍCÍMI BOXY (LINEÁRNÍ PAŽENÍ) tl.0,15m  
hloubka výkopu cca 1,5m  
šířka výkopu cca 5,00m  
délka výkopu cca 15,00m
- PRO OSAZENÍ ŠACHTY Š3 SE VYUŽÍJE VÝKOP PRO VYBUDOVÁNÍ VSAKOVACÍHO PROSTORU
- DNO I BOKY ZASAKOVACÍHO PROSTORU PŘED VYSYPÁNÍM DRENÁŽNÍM MATERIÁLEM (ŠTĚRK FRAKCE 16–32) NUTNO VYLOŽIT SEPARAČNÍ/TKANOU GEOTEXTÍLÍ. ROVNEŽ GEOTEXTÍLÍ ODDĚLIT SVRCHNÍ KRYCÍ VRSTVU HLÍNY OD DRENÁŽNÍHO MATERIÁLU.
- VSAK NUTNO VYBAVIT DRENÁŽNÍ TRUBKOU, UMÍSTĚNOU V HORNÍ ČÁSTI VSAKU VE ŠTERKOPÍSKOVÉM LOŽÍ.
- ŠTERKOVÝ VÝSYP BUDE UKLÁDÁN PO VRSTVÁCH CCA 200 mm.
- ZÁSYP A NSYP VSAKU BUDE PROVEDEN VYKOPANOU ZEMINOU.
- BEZPEČNOSTNÍ PŘEPAD BUDE ŘEŠEN PO TERÉNU



Kreslí: ING. VÝTISKOVÁ 		Projektant: ING. VÝTISKOVÁ 		Hlavní projektant: ING. COUFAL, Ph.D. 		Techn. kontrola: ING. KASAL, Ph.D. 		 VODOHOSPODÁŘSKÝ ROZVOJ A VÝSTAVBA a.s. Nábrežní 4 156 56 Praha 5	
Kraj: VYSOČINA				Obec: JIHLAVA					
Stavebník: STATUTÁRNÍ MĚSTO JIHLAVA								Soubor: D.1.2.8.4 – VsaK.dwg	
Název stavby: POSÍLENÍ VODOVODNÍ SÍTĚ VODOJEK BUKOVNO – JIHLAVA								Formát: 3 x A4	
								Datum: BŘEZEN 2024	
								Stupeň: DPS	
Část projektu: D.1.2.8 Dešťová kanalizace, nakládání s dešťovými vodami								Č. zakázky: 5265/002	
Příloha: VSAK								Měřítko: 1:50	
								Číslo přílohy: D.1.2.8.4	

Tento výkres a jeho přílohy jsou duševním vlastnictvím akciové společnosti Vodohospodářský rozvoj a výstavba, a.s.